An aerial photograph of a city, likely Arkhangelsk, showing a mix of modern and older buildings, green spaces, and a large river or bay in the background. The text is overlaid on the center of the image.

«Цифровая трансформация государственного и муниципального управления»

Родичев Николай Петрович
министр связи и информационных технологий
Архангельской области

«КИРПИЧИ» ЦИФРОВОЙ ЭКОНОМИКИ

«Цель программы «Цифровая экономика» – создание благоприятной среды для применения новых решений в экономике, наращивание компетенций в области цифровых технологий у российских предприятий, развитие инфраструктуры обработки данных, обеспечение киберустойчивости России, рост человеческого капитала»

(из выступления министра связи и массовых коммуникаций Н. Никифорова)

Законодательная и регуляторная среда

Кадры и образование

Инфраструктура

Информационная безопасность

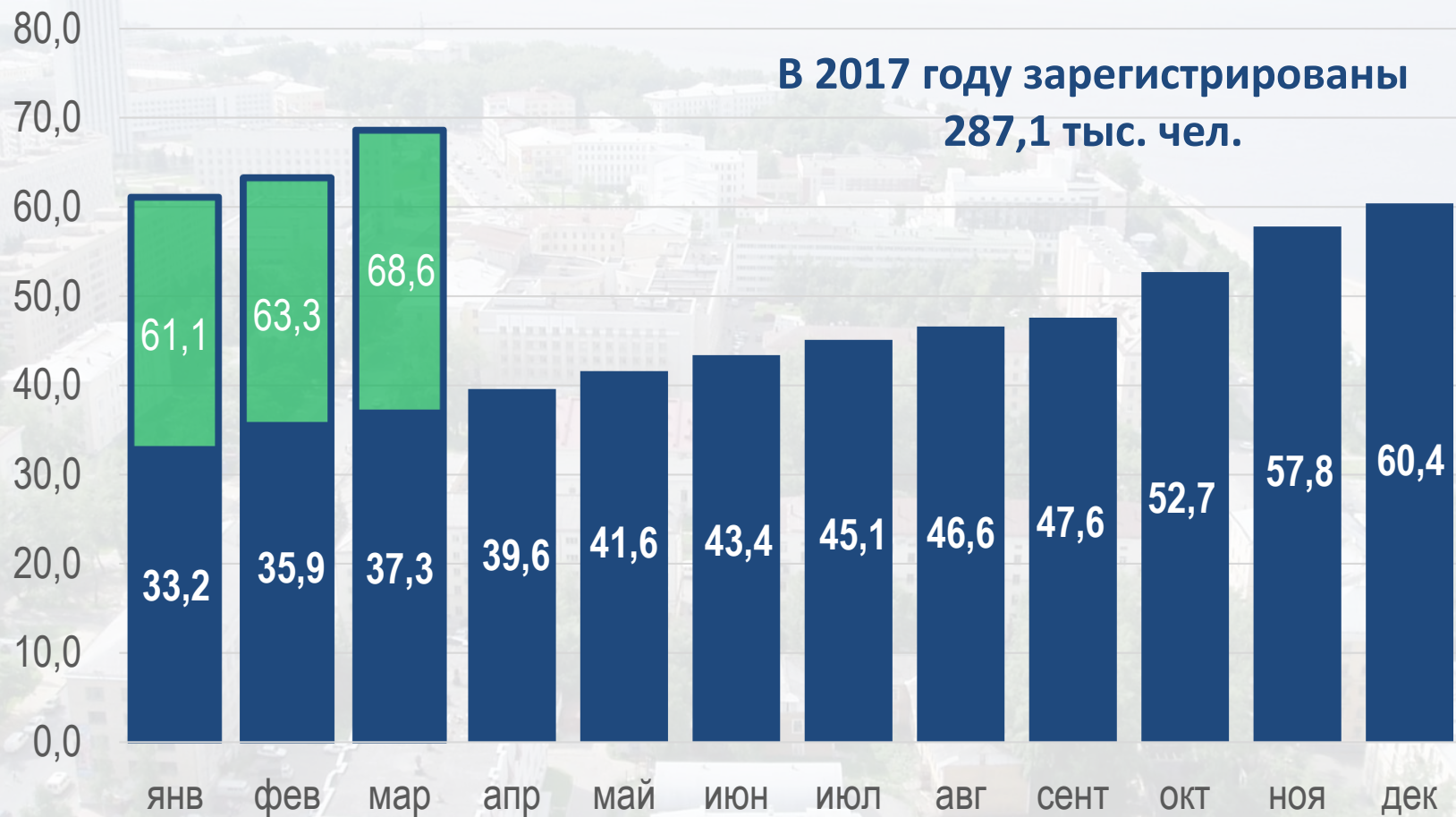
Научные исследования и разработки

Указ Президента Российской Федерации от 07 мая 2012 года № 601 «Об основных направлениях совершенствования системы государственного управления»

Обеспечить достижение показателя:

«доля граждан, использующих механизм получения государственных и муниципальных услуг в электронной форме, к 2018 году - не менее 70 процентов»

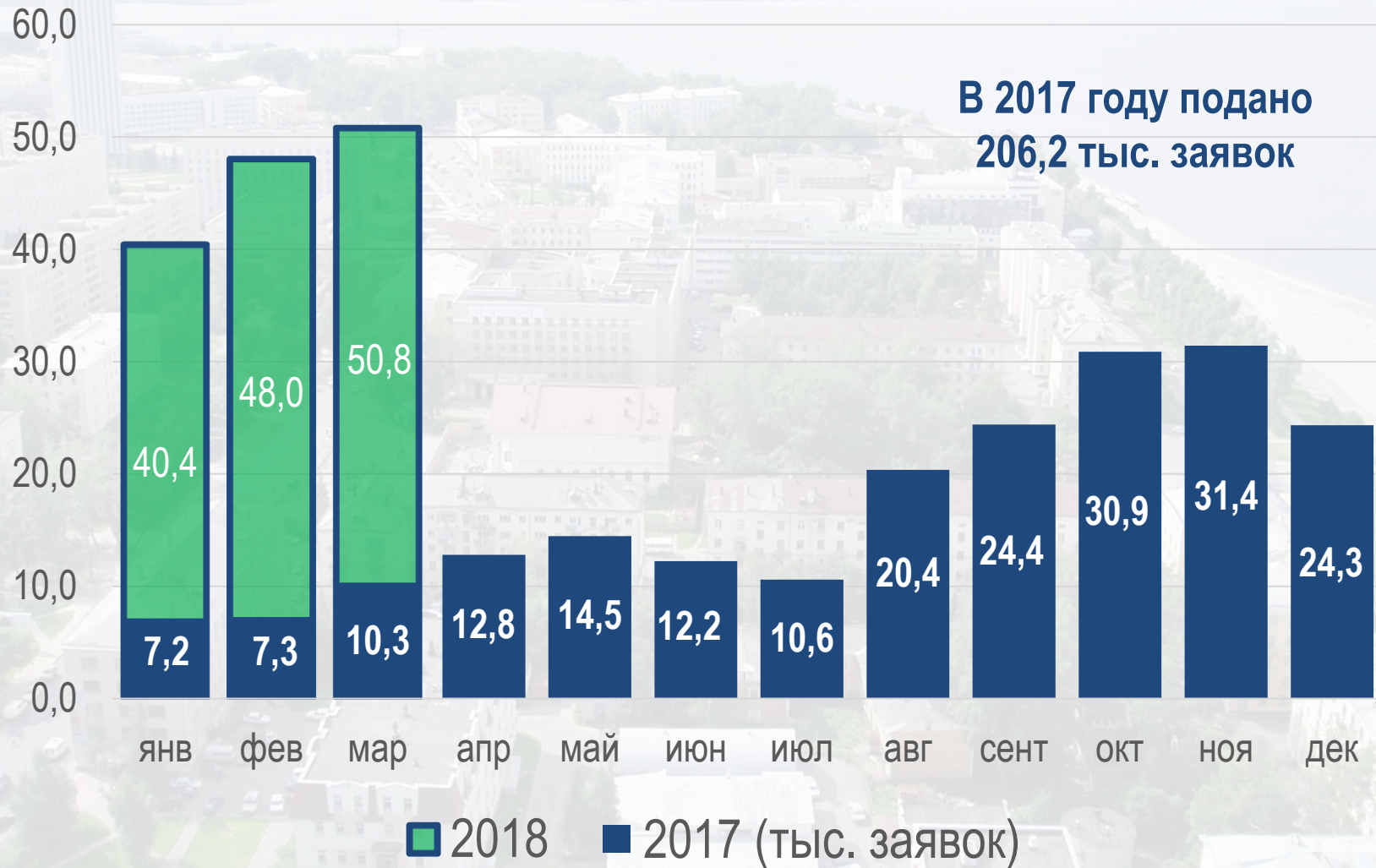
ДИНАМИКА РЕГИСТРАЦИИ В ЕСИА



■ 2018 ■ 2017 (доля населения старше 14 лет, зарегистрированных в ЕСИА)

ПОТРЕБЛЕНИЕ УСЛУГ (ЕПГУ+РПГУ)

В 2017 году подано
206,2 тыс. заявок



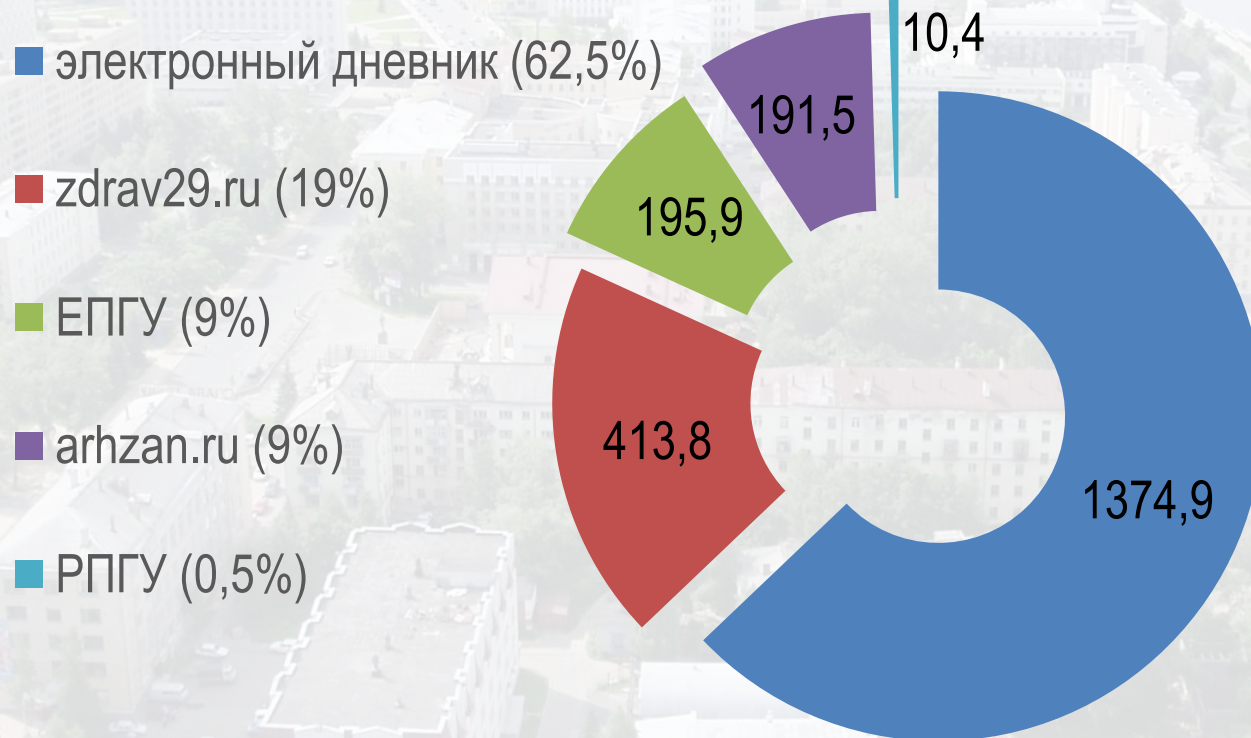
ОЦЕНКА ЗНАЧЕНИЯ ПОКАЗАТЕЛЯ,

установленного подпунктом «в» пункта 1 Указа Президента Российской Федерации от 07 мая 2012 года № 601



КАНАЛЫ ОБРАЩЕНИЯ ЗА УСЛУГАМИ,

учитываемые при оценке значения показателя,
тыс. заявок/обращений в 2017 году



МЕЖВЕДОМСТВЕННОЕ ВЗАИМОДЕЙСТВИЕ



НОВЫЕ ИНФОРМАЦИОННЫЕ СИСТЕМЫ

1. **ИНТЕРНЕТ-ПОРТАЛ ДЛЯ РАЗРАБОТКИ СТРАТЕГИИ СОЦИАЛЬНО-ЭКОНОМИЧЕСКОГО РАЗВИТИЯ АРХАНГЕЛЬСКОЙ ОБЛАСТИ**
2. **ИНВЕСТИЦИОННЫЙ ПОРТАЛ АРХАНГЕЛЬСКОЙ ОБЛАСТИ**
3. **ГЕОИНФОРМАЦИОННАЯ СИСТЕМА ЗЕМЛЯ**
4. **АТЛАС АРХАНГЕЛЬСКОЙ ОБЛАСТИ**
5. **ИНФОРМАЦИОННО-АНАЛИТИЧЕСКАЯ СИСТЕМА СИТУАЦИОННОГО ЦЕНТРА ГУБЕРНАТОРА АРХАНГЕЛЬСКОЙ ОБЛАСТИ**

An aerial photograph of a city, likely St. Petersburg, Russia, showing a dense urban area with numerous multi-story apartment buildings. A large river, the Neva, flows through the city, and a sandy beach is visible on the right side. A tall, thin tower is prominent in the background. The sky is overcast.

Спасибо за внимание.